



1
07

MUNICIPALIDAD DE SANTA LUCÍA MILPAS ALTAS
DEPARTAMENTO DE SACATEPEQUEZ



DATOS ESTADISTICOS

HABITANTES EN GENERAL DEL MUNICIPIO:	22,800 APROXIMADAMENTE
EXTENSIÓN:	17.5 KMS ²
ALTITUD:	1,970 METROS S / N DEL MAR
LATITUD:	14°35'00°N
LONGITUD:	90°41'00°O"
IDIOMA	ESPAÑOL
CLIMA:	TEMPLADO
VIVIENDA:	10,400 VIVIENDAS APROXIMADAS
FERIA TITULAR:	13 DE DICIEMBRE
LINDEROS:	NORTE: SAN LUCAS SACATEPEQUEZ Y SAMBARTOLOME M.A. SUR: MAGDALENA MILPAS ALTAS ORIENTE: VILLA NUEVA, GUATEMALA PONIENTE: SAN MATEO M.A. Y ANTIGUA GUATEMALA
ALDEAS:	SANTO TOMAS M.A., LA LIBERTAD, EL TRIUNFO, Y SANTA ROSA
CASERIOS:	SAN JOSE LAS CAÑAS, SANTA ISABEL, EL PARAISO, LA PINADA, MATILANDIA, 6 DE ENERO EL PORTUGUEZ.
CANTONES:	CANTON EL CARMEN.
RIOS Y NACEDEROS:	UNO EN GENERAL TOMANDO NOMBRES SEGÚN UBICACIÓN GEOGRAFICA <ul style="list-style-type: none">▪ MASHUL▪ CHICHORIN▪ VARRANCA HONDA▪ CASERIO LAS CAÑAS
LUGARES TURISTICOS:	FINCA FLORENCIA Y EL AVIARIO PAJARO LOCO
PLATO TIPICO:	ESTOFADO Y PEPIAN ENTRE OTROS APERITIVOS
CERRO:	LA LIBERTAD, Y EL TRIUFO
FINCAS:	BOHEMIA, SAN JOAQUIN, EL MORRO, LOLITA, SANTA TEDECA LA LIBERTAD FLORENCIA EL



MUNICIPALIDAD DE SANTA LUCÍA MILPAS ALTAS

DEPARTAMENTO DE SACATEPEQUEZ



Historia de Santa Lucía Milpas Altas

Historia del Municipio de Santa Lucía Milpas Altas

Santa Lucía Milpas pertenece al Departamento de Sacatepéquez, se dice que en 1950 se hablaba Cakchiquel, en San Mateo Milpas Altas, el cual se anexa al municipio de La Antigua Guatemala.

Santo Tomas Milpas Altas, se cree que los primeros habitantes procedían de los municipios: Magdalena Milpas Altas, Villa Nueva, Amatitlán y en menor escala de otros lugares del interior de la República. No se encuentran rasgos de algún grupo étnico en forma definida, no se habla idioma maya, ni se visten traje típico. Por algún tiempo Santo Tomas era la cabecera municipal, pero por razones políticas, paso a formar parte del municipio de Santa Lucía Milpas Altas y esta se constituye como cabecera.

La aldea la libertad ubicada al noreste del municipio, tiene una extensión territorial de 4 kilómetros cuadrados en terrenos inclinados. Para el año 1944 el presidente Jorge Ubico la adjunta a Santa Lucía Milpas Altas. Los primeros habitantes de esta aldea fueron personas que procedían del departamento de Chimaltenango, paulatinamente se fue poblando con otros emigrantes que venían de varios lugares del interior de la República.

➤ **Cultura e identidad**

La cultura e identidad de Santa Lucía Milpas Altas pertenece originalmente a la etnia de los cakchiqueles, sin embargo, esta se ha ido perdiendo debido a que actualmente el 85% de pobladores son de la cultura ladina y el 15% por ciento entre población de la cultura XINCA Y MAYA. Se considera que hasta los años 50 del siglo XX se hablaba cakchiquel.

➤ **Costumbres y tradiciones**

El mayor porcentaje de población profesa culto católico, sin embargo, se hace presente también culto evangélico en varios lugares poblados del municipio, siendo esta en menor cantidad que la católica. No existe traje típico.

➤ **Feria titular**

En Santa Lucía Milpas Altas son celebradas dos fechas importantes la primera: La Fiesta titular de Santa Lucía Milpas Altas es del 10 al 15 de diciembre en honor a la Virgen Santa Lucía. Y la segunda: La fiesta titular para Santo Tomas Milpas Altas es celebrada del 16 al 22 de diciembre en honor a Santo Tomas Apóstol.

Otras celebraciones: En la aldea La Libertad se realiza la celebración del 15 de agosto en honor a la Virgen de la Asunción, en la parcela miento Santa Rosa el 28 de agosto en honor a Santa Rosa Lima. La celebración en Santa Lucía y Santo Tomas, año tras año es el día del Corpus Cristi el cual se reviste de gran trascendencia dentro de los habitantes, aquí se participa en eventos religiosos, culturales y deportivos.

➤ **Comidas**

El plato típico característico del lugar es el pepián, estofado entre otros

➤ **Artesanías**

Muebles rústicos coloniales, hierro forjado y pinturas en óleo.



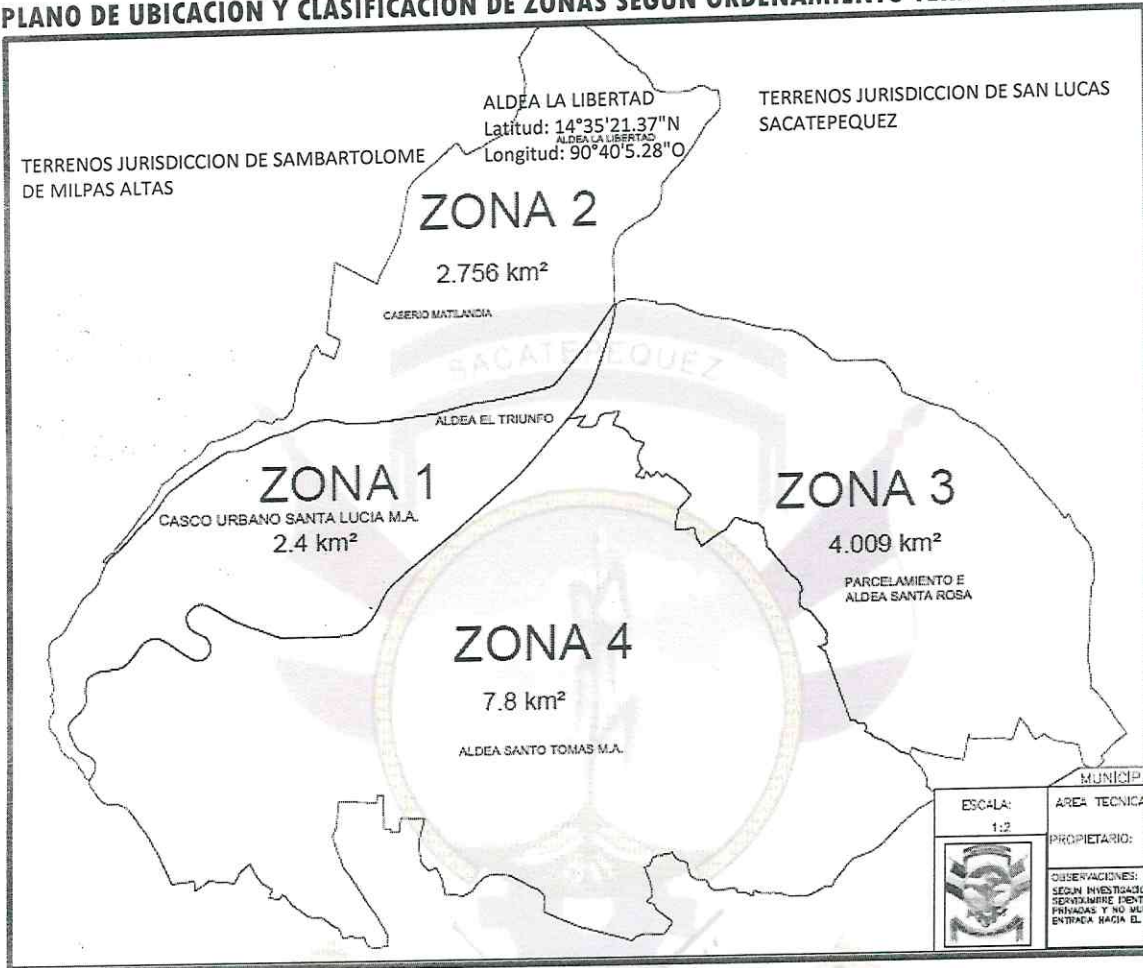
3
07

MUNICIPALIDAD DE SANTA LUCÍA MILPAS ALTAS

DEPARTAMENTO DE SACATEPEQUEZ



PLANO DE UBICACIÓN Y CLASIFICACION DE ZONAS SEGÚN ORDENAMIENTO TERRITORIAL



ESTADISTICA POBLACIONAL GENERAL SANTA LUCIA MILPAS ALTAS SACATEPEQUEZ



UBICACIÓN	TOTA DE HABITANTES	APROXIMADO DE FAMILIAS
CASCO URBANO GENERAL	7,000	1,400
URBANIZACIONES EN GENERAL	4,500	900
ALDEA SANTO TOMAS M.A.	9,800	1,960
ALDEA SANTA ROSA	800	160
ALDEA LA LIBERTAD	500	100
ALDEA EL TRIUNFO	200	40
TOTAL GENERAL	22,800	4,560




4
MUNICIPALIDAD DE SANTA LUCÍA MILPAS ALTAS
DEPARTAMENTO DE SACATEPEQUEZ

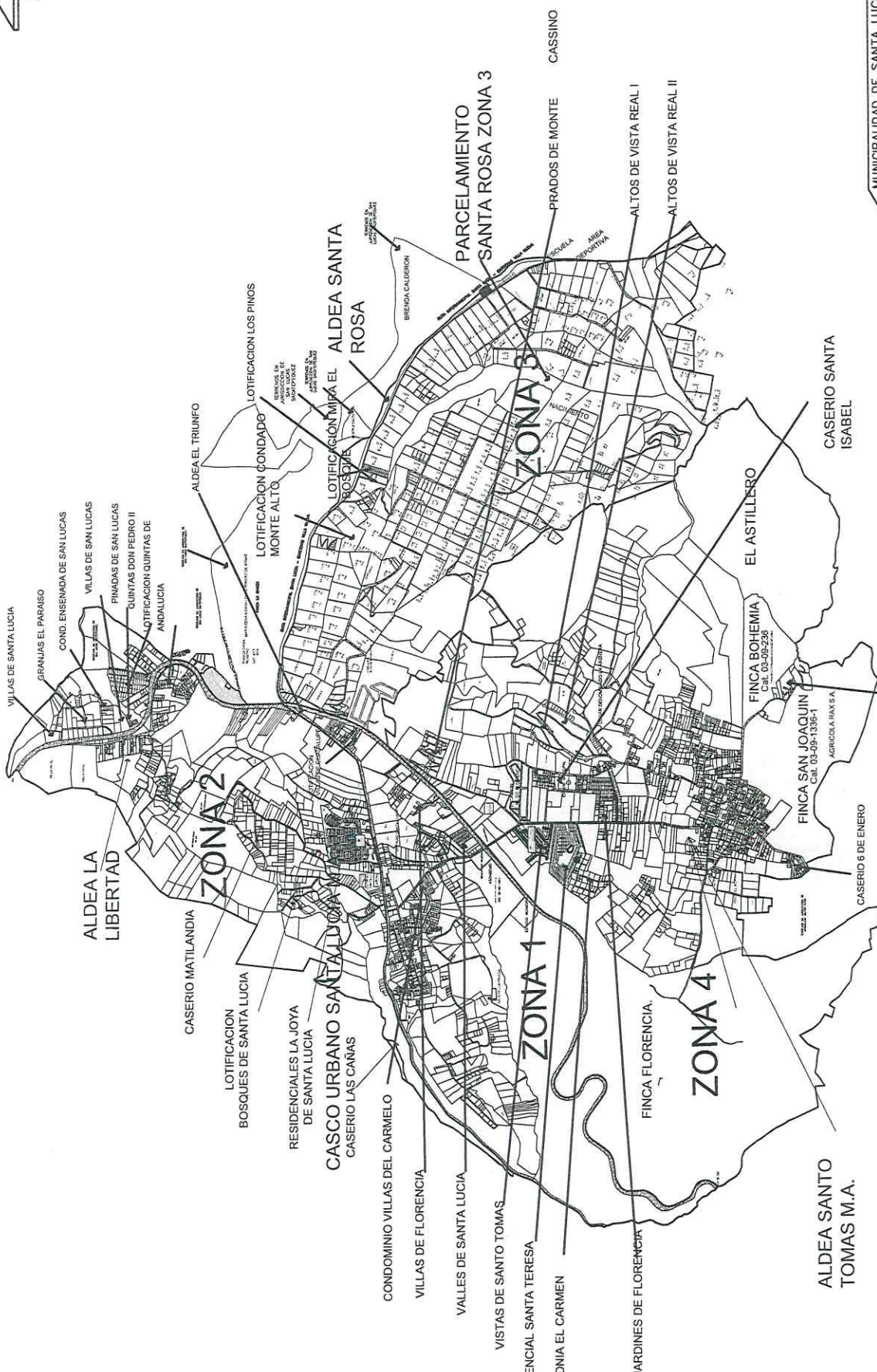
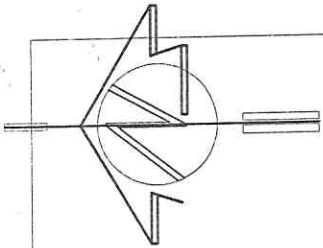


MUJERES UN APROXIMADO DE 11,500, Y HOMBRES UN APROXIMADO DE 11,300

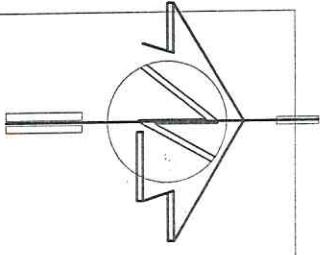


INFORME REALIZADO POR: Departamento de Catastro y TUSI





ESCALA: 1:5	MUNICIPALIDAD DE SANTA LUCIA MILPAS ALTAS SAC.
	AREA TECNICA CATASTRO IUSI:
	4 ZONAS TIENE EL MUNICIPIO COMPLETO
OBSERVACIONES:	PLANO DE UBICACION:
SE ENCUENTRA EN PROCESO DE LEVANTAMIENTO CATASTRAL PREDIAL	DEL MUNICIPIO COMPLETO, SANTA LUCIA MILPAS ALTAS SAC
FECHA:	HOJA:
JUNIO 2019	08-2019



PARCELAMIENTO Y ALDEA SANTA ROSA ZONA 3

ALDEASTO TOMAS ZONA 1 ZONA 2 ZONA 4

	ESCALA:	1:5
	MUNICIPALIDAD:	SAN ANTONIO DE LOS BAÑOS
	SECCION TECNICA:	MUNICIPIO DE SAN ANTONIO DE LOS BAÑOS
PROYECTO DE ZONIFICACION:	EN PROCESO DE LEVANTAMIENTO PRELIMINAR	PROYECTO DE ZONIFICACION PRELIMINAR

SANTA LUCIA M.A. DEPARTAMENTO DE SACATEPEQUEZ



PLANO DE UBICACION:

-RIO MASHUL STA ROSA : LATITUD 14°33'37.91"N
LONGITUD 90°39'1.85"O

-RIO CHICHORIN: LATITUD: 14°35'52.13"N
LONGITUD: 90°40'2.07"O

-RIO BARRANCA HONDA ALDEA LA LIBERTAD LATITUD:
14°35'39.94"N LONGITUD: 90°39'43.43"O

-RIO CASERIO LAS CAÑAS LATITUD: 14°34'42.10"N
LONGITUD: 90°40'37.79"O

**OBSERVACIONES:
PLANO DE UBICACION GEOGRAFICA DEL MUNICIPIO POR UBICACION
DE RIOS DEL MUNICIPIO**

- RIOS DEL MUNICIPIO
- PERIMETRO DEL

Objeto espacial	Valor
▼ LINEA_PERIMETRO_MU...	
▼ CPJML	03-09-00004CPJML
> (Derivado)	
> (Acciones)	
CPJML	03-09-00004CPJML
LONGITUD	7358.10349183000
KMS	7.35810349183
TIPO	PJMPC
OBSERVACION	Definido por el Levantamiento

